



# VÝKAZ DOSAVADNÍHO A NOVÉHO STAVU ÚDAJŮ KATASTRU NEMOVITOSTÍ

Dosavadní stav			Nový stav												
Označení pozemku parc. číslem	Výměra parcely		Druh pozemku	Označení pozemku parc. číslem	Výměra parcely		Druh pozemku	Typ stavby	Způsob využití	Zpás. určení výměr	Porovnání se stavem evidence právních vztahů				
	ha	m²			Způsob využití	Způsob využití					Díl přechází z pozemku označeného v katastru nemovitostí	Číslo listu vlastnictví	Výměra dílu	Označení dílu	
	ha	m²			ha	m²						ha	m²		
629/251											629/251			455	

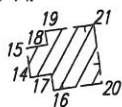
Oprávněný: dle listiny  
Druh věcného břemene: dle listiny

<b>GEOMETRICKÝ PLÁN pro</b>  vymezení rozsahu věcného břemene k části pozemku		Geometrický plán ověřil úředně oprávněný zeměměřičský inženýr:		Stejnopis ověřil úředně oprávněný zeměměřičský inženýr:	
		Jméno, příjmení: <b>Ing. Ivan Majorník</b>		Jméno, příjmení: <b>Ing. Ivan Majorník</b>	
		Číslo položky seznamu úředně oprávněných zeměměřičských inženýrů: <b>2711/2015</b>		Číslo položky seznamu úředně oprávněných zeměměřičských inženýrů: <b>2711/2015</b>	
		Dne: <b>22.6.2020</b> Číslo: <b>170/2020</b>		Dne: <b>25.6.2020</b> Číslo: <b>171/2020</b>	
		Náležitosti a přesnost odpovídá právním předpisům.		Tento stejnopis odpovídá geometrickému plánu v elektronické podobě uloženému v dokumentaci katastrálního úřadu.	
Vyhotovitel:  <b>3G Praha s.r.o.</b> Na Dláběnce 348/42 Praha 8 - Troja		Katastrální úřad souhlasí s očíslováním parcel.		Ověření stejnopisu geometrického plánu v listinné podobě.	
Číslo plánu: <b>1767-412/2018</b> Okres: <b>Hlavní město Praha</b> Obec: <b>Praha</b> Kat. území: <b>Letňany</b> Mapový list: <b>Kralupy nad Vlt. 4-9/23</b>		KÚ pro hlavní město Prahu KP Praha Jitka Němcová PGP-2792/2020-101 2020.06.25 11:58:46 CEST			
Dosavadním vlastníkem pozemků byla poskytnuta možnost seznámit se v terénu s průběhem navrhovaných nových hranic, které byly označeny předepsaným způsobem.					

629/697

629/138

Detail A:



629/251

629/252

Seznam souřadnic (S-JTSK)  
Souřadnice pro zápis do KN

Č. bodu	Y	X	kód kv.
14	736058.91	1038850.70	3
15	736059.03	1038849.90	3
16	736058.27	1038851.06	3
17	736058.34	1038850.61	3
18	736058.46	1038849.81	3
19	736058.52	1038849.43	3
20	736056.94	1038850.85	3
21	736057.19	1038849.23	3

629/386

Detail A:

